

Municipalité régionale de comté de
Regional County Municipality of
Pontiac

Règlement numéro 117-2006

Règlement de contrôle intérimaire relatif à la détermination et la protection des plaines inondables en bordure de la rivière des Outaouais

By-law Number 117-2006





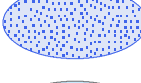


An Interim Control By-law to Deal with the Determination and Protection of the Floodplains along the Ottawa River


ZONE À RISQUE D'INONDATION
Tronçon Île des Allumettes - Sheenboro

FLOOD RISK AREA
Allumette Island - Sheenboro Section

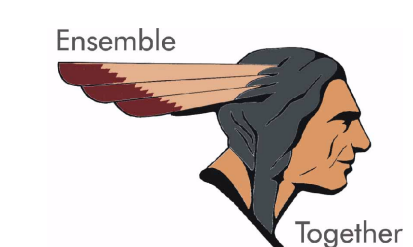
PLAN 8

**LÉGENDE
LEGEND**

-  Zone à risque d'inondation
Flood Zone Area
-  Station d'observation des niveaux d'eau
Water Levels Observation Station
-  Distance cumulative (km)
Cumulative Distance (km)
-  Milieu humide
Humid Area
-  Lac
Lake
-  Terre inondée
Wetland
-  Rapide
Rapid



Hors de l'usage auquel il est destiné, ce document n'a pas de valeur juridique
This document has no legal value if used for other purposes than that it is intended for



MRC de Pontiac
Source : MRNF
Date : 23/01/2006
Projection MTM, zone 9 NAD 83

